

# VALIDITÀ - TORRE MOZZA

Comune di Ugento

Generato il 27/04/2026 11:57  
Coste360 S.R.L. - coste360.it

Finestra temporale:

30/10/2025 - 27/04/2026

Modalità: Finestra mobile

**CRITICO**

## RIEPILOGO VALIDITÀ

VALIDITÀ PIANO

**19.26%**

Score pesato sulle osservazioni

CONFIDENZA

**100%**

Copertura 100%

AREE MONITORATE

**5**

Tutte le aree coperte





## DISTRIBUZIONE RILEVAZIONI (TOTALE: 115)



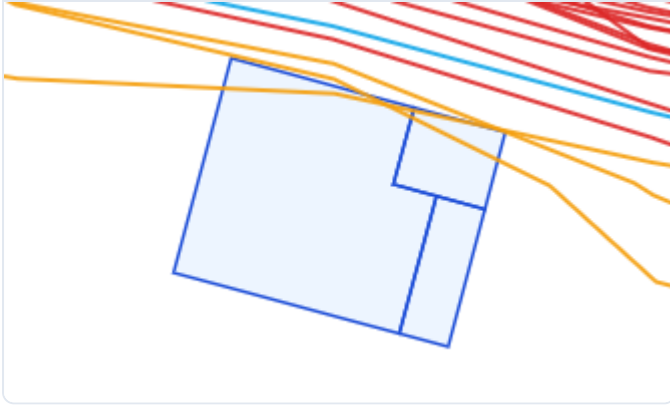
## DETTAGLIO PER AREA DI CONTROLLO

AREA DI CONTROLLO	RILEVAZIONI	SCORE VALIDITÀ	DISTRIBUZIONE	ULTIMA RILEVAZIONE
Comune di Ugento, A. 2008, N. 1219	23	<div style="width: 7.5%;"><div style="width: 7.5%;"></div></div> 7.5%	1 4 18	25/04/2026
Comune di Ugento, A. 2008, N. 1226	23	<div style="width: 22.88%;"><div style="width: 22.88%;"></div></div> 22.88%	17 6	25/04/2026
Comune di Ugento, A. 2007, N. 1147	23	<div style="width: 5.47%;"><div style="width: 5.47%;"></div></div> 5.47%	5 18	25/04/2026
Comune di Ugento, A. 2007, N. 1148	23	<div style="width: 35%;"><div style="width: 35%;"></div></div> 35%	23	25/04/2026
Comune di Ugento, A. 2007, N. 1149	23	<div style="width: 35%;"><div style="width: 35%;"></div></div> 35%	23	25/04/2026

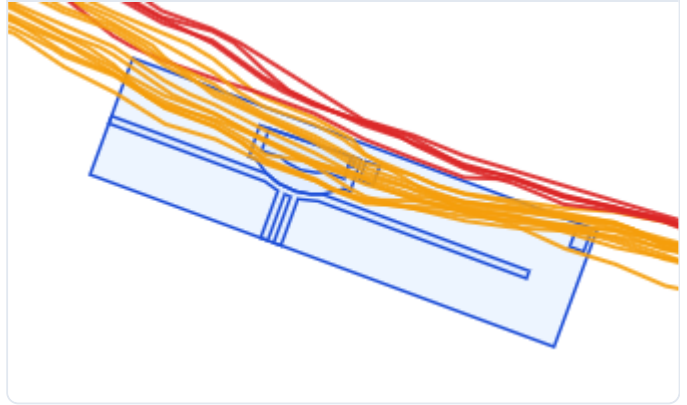
Legenda distribuzione — ■ Esterne ■ Attraversamento ■ Sommerso

-  Lotto     Linea esterna – le acque non hanno mai toccato il perimetro     Linea in attraversamento – le acque hanno toccato il perimetro
-  Linea interna – le acque hanno completamente sommerso il perimetro

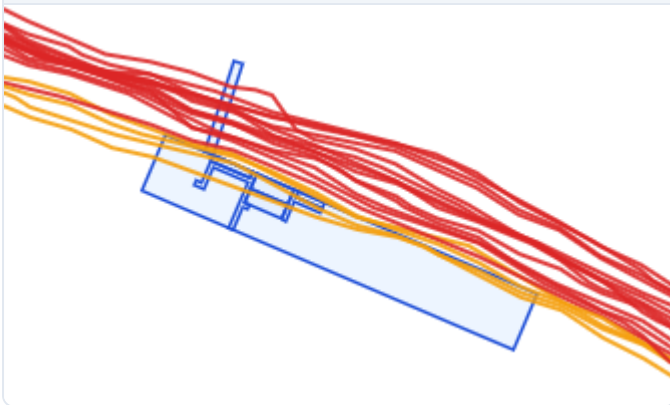
Comune di Ugento, A. 2008, N. 1219



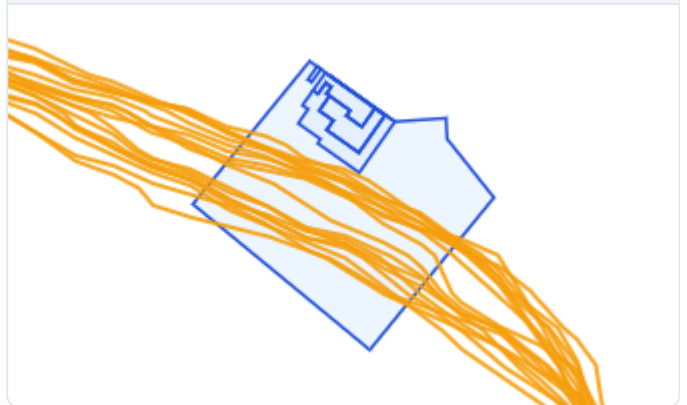
Comune di Ugento, A. 2008, N. 1226



Comune di Ugento, A. 2007, N. 1147



Comune di Ugento, A. 2007, N. 1148



Comune di Ugento, A. 2007, N. 1149

